
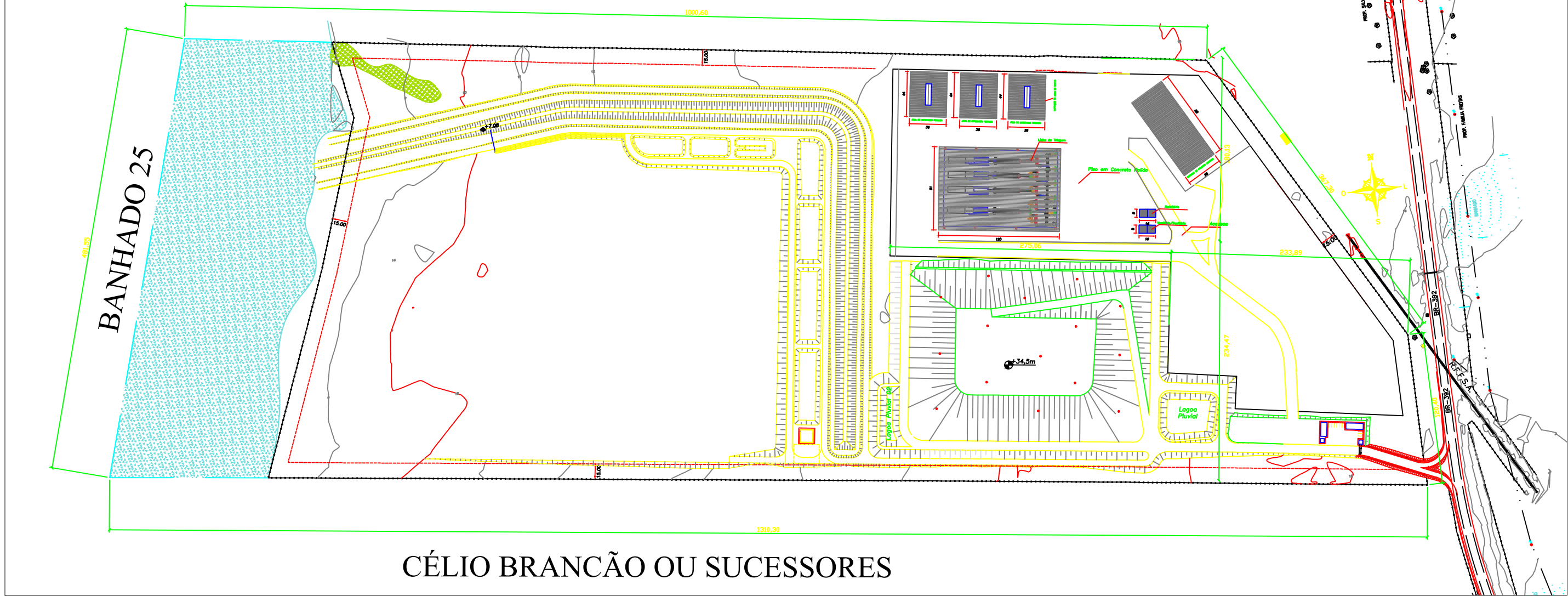


KM 32

SALVADOR ANTONACCI OU SUCESSORES



SALVADOR ANTONACCI OU SUCESSORES

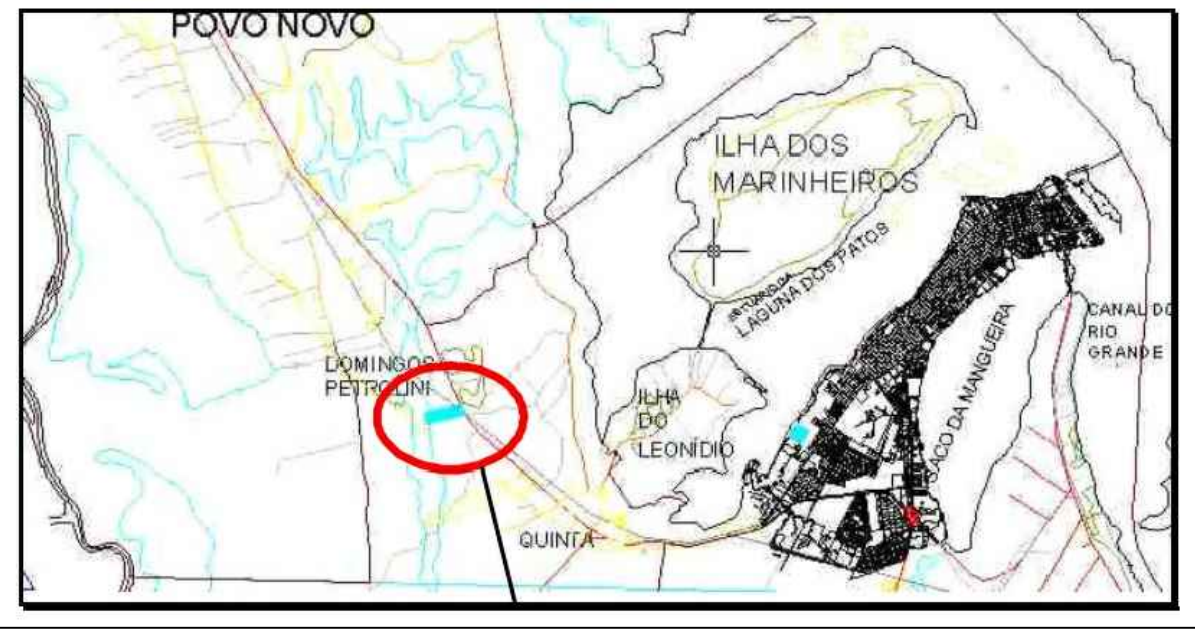


LEGENDA

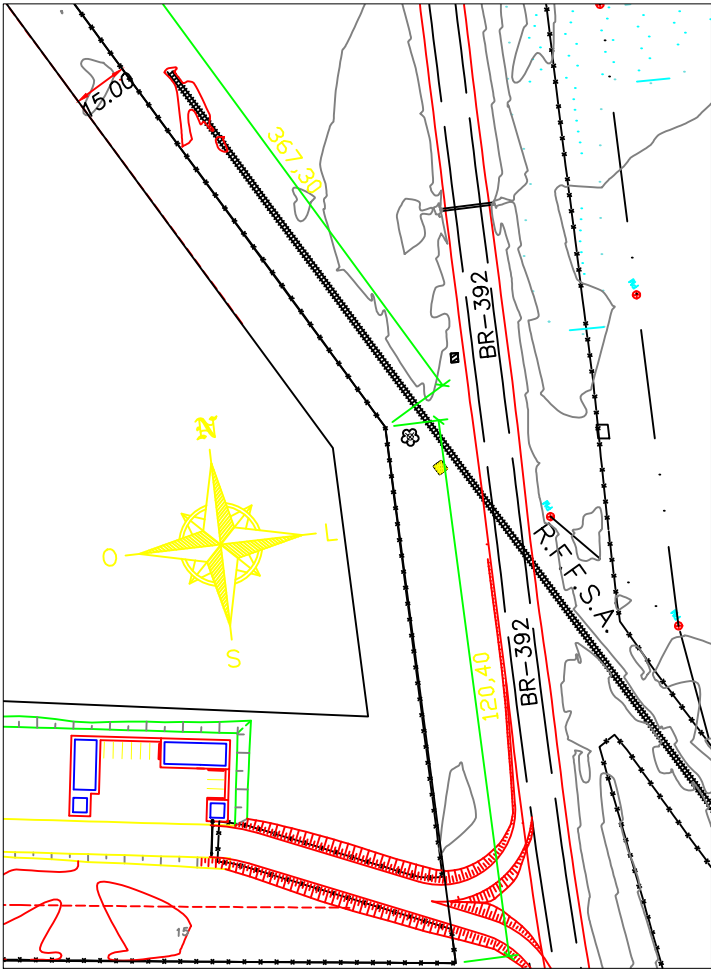


TERRENO DE 49,6ha LOCALIZADO NO KM 32 DA BR392, O QUAL ESTÁ INSTALADO O ATERRO SANITÁRIO DE RIO GRANDE (ENCERRADO) E RECEBERÁ A CENTRAL DE TRANSFORMAÇÃO DE RESÍDUOS DE RIO GRANDE.

Macro Situação da Área do Empreendimento  
Escala: Sem Escala



Macro Localização da Área do Empreendimento  
Escala: Sem Escala



QUADRO DE ÁREAS	
ENDEREÇO: BR 392/RS471 - km 32 (ATERRO SANITÁRIO DE RIO GRANDE)	
OBRA BASE	ÁREA (ha)
ÁREA TOTAL DO TERRENO	49,60
ÁREA À LICENCIAR	8,60
ÁREA À CONSTRUIR (UNIDADES DA PLANTA)	1,79

ENDEREÇO BR 392, km 32 - Aterro Sanitário de Rio Grande	
PROJETO: PLANTA DE TRANSFORMAÇÃO DE RESÍDUOS Rio Grande, RS	
ASSUNTO: PROJETO EXECUTIVO	
TÍTULO: PLANTA DE SITUAÇÃO E LOCALIZAÇÃO	DATA: MAIO/2019
RESPONSÁVEL TÉCNICO: Engº Luciano Pereira Lima CREA: RS174907	DESENHO: LUCIANO LIMA
	ESCALA: indicadas

06